



**GOBERNACION DEL HUILA**  
Secretaría de Salud Departamental

**Boletín epidemiológico Enfermedades Transmitidas por Vectores y Zoonosis, departamento del Huila, semana 28, 2017**

Hasta el 20 de julio de 2017

Municipios en Zona de:



Virus Dengue  
Virus Zika  
Virus Chikunguña  
Transmitidos por  
Aedes Aegypti.

**Brote dengue**

- GUADALUPE
- RIVERA
- BARAYA
- COLOMBIA

**Municipios en Zona Alerta Dengue**

- TELLO
- CAMPOALEGRE
- TESALIA
- TIMANA

**Municipios en Seguridad Dengue**

- PALERMO
- LA PLATA

**27 municipios y Huila total en Zona de Éxito**

INDICADORES DENGUE

**¡Comportamiento Infección por Virus Dengue Huila!**

ZONA	MUNICIPIO	Seguimiento conducta adecuada (Hospitalizados, Remitidos o en observación) dengue con signos de alarma (CSA)				Seguimiento conducta adecuada dengue grave (Ingreso Unidad Cuidado Intensivo)				Dengue CSA Paj	Total casos	Concordancia Clasificación Final	Conducta adecuada	%	Pendientes ajuste (Paj)
		Total casos	Presentaron Signos Alarma	%	Conducta adecuada	%	Total casos	Concordancia Clasificación Final	Conducta adecuada						
Norte	Neiva	512	196	38%	164	84%	98	19	19	16	84%	4			
	Aipe	17	6	35%	4	67%	5	0	0	0	0%	0			
	Algeciras	60	34	57%	32	94%	27	0	0	0	0%	0			
	Baraya	10	5	50%	5	100%	4	1	1	1	100%	1			
	Campoalegre	33	23	70%	22	96%	18	5	5	4	80%	3			
	Colombia	8	3	38%	2	67%	2	0	0	0	0%	0			
	Hobo	15	10	67%	10	100%	8	0	0	0	0%	0			
	Iquira	1	1	100%	0	0%	1	0	0	0	0%	0			
	Palermo	29	13	45%	13	100%	6	2	2	1	50%	0			
	Rivera	23	11	48%	11	100%	9	1	1	1	100%	0			
	Santa María	8	4	50%	4	100%	3	0	0	0	0%	0			
	Tello	9	4	44%	4	100%	0	1	1	1	100%	0			
	Teruel	5	2	40%	2	100%	2	0	0	0	0%	0			
	Villavieja	14	9	64%	8	89%	0	0	0	0	0%	0			
Yaguará	5	2	40%	1	50%	2	0	0	0	0%	0				
Centro	Garzón	94	57	61%	56	98%	33	1	1	0	0%	1			
	Agrado	6	3	50%	3	100%	2	1	1	1	100%	0			
	Altamira	0	0	0%	0	0%	0	0	0	0	0%	0			
	Gigante	10	5	50%	4	80%	4	0	0	0	0%	0			
	Guadalupe	17	13	76%	9	69%	10	0	0	0	0%	0			
	Pital	8	1	13%	1	100%	1	1	1	1	100%	0			
	Suaza	12	7	58%	5	71%	7	1	1	1	100%	0			
	Tarqui	26	13	50%	13	100%	9	0	0	0	0%	0			
	La Plata	40	22	55%	18	82%	10	0	0	0	0%	0			
	La Argentina	3	2	67%	2	100%	2	0	0	0	0%	0			
Occidente	Nátaga	2	1	50%	1	100%	0	0	0	0	0%	0			
	Paicol	2	0	0%	0	0%	0	0	0	0	0%	0			
	Tesalia	4	3	75%	3	100%	3	0	0	0	0%	0			
	Pitalito	114	58	51%	58	100%	30	0	0	0	0%	0			
	Acevedo	10	7	70%	7	100%	5	0	0	0	0%	0			
Sur	Elias	2	2	100%	2	100%	0	0	0	0	0%	0			
	Isnos	10	6	60%	6	100%	4	0	0	0	0%	0			
	Oporapa	1	1	100%	1	100%	1	0	0	0	0%	0			
	Paestina	5	3	60%	3	100%	0	0	0	0	0%	0			
	Saladoblanco	4	3	75%	2	67%	0	0	0	0	0%	0			
	San Agustín	23	14	61%	13	93%	11	0	0	0	0%	0			
	Timaná	52	15	29%	15	100%	6	0	0	0	0%	0			
	HUILA	880	559	64%	504	90%	323	33	33	27	82%	9			
	ZONA	SEMANA	26	27	28	Total									
		NEIVA	8	12	3	382									
AIPE		1	0	0	13										
ALGECIRAS		1	0	0	54										
BARAYA		1	3	0	11										
CAMPOALEGRE		1	0	2	35										
COLOMBIA		0	0	1	7										
HOBO		0	0	0	12										
IQUIRA		0	0	0	1										
PALERMO		0	1	0	17										
RIVERA		2	2	1	22										
SANTA MARIA		0	0	0	7										
TELLO		1	1	0	4										
TERUEL		0	0	0	4										
VILLAVIEJA	0	0	0	9											
YAGUARA	0	0	0	5											
GARZON	2	1	2	68											
AGRADO	0	0	0	4											
ALTAMIRA	0	0	0	0											
GIGANTE	2	0	0	8											
GUADALUPE	1	1	1	12											
PITAL	1	0	0	3											
SUAZA	0	0	0	12											
TARQUI	0	0	0	19											
LA PLATA	0	1	1	28											
LA ARGENTINA	0	0	0	3											
NATAGA	0	0	0	1											
PAICOL	0	0	0	1											
TESALIA	0	0	1	4											
PITALITO	3	0	0	68											
ACEVEDO	0	0	0	6											
ELIAS	0	0	0	1											
ISNOS (SAN JOSE)	0	0	0	6											
OPORAPA	0	0	0	1											
PALESTINA	0	0	0	4											
SALADOBLANCO	0	0	0	0											
SAN AGUSTIN	1	0	0	17											
TIMANA	0	2	2	31											
HUILA	25	24	14	880											

La incidencia de dengue departamento del Huila a semana 28, es de 100,9 casos por cada 100.000 habitantes en zonas de riesgo (urbano). Incidencia de dengue Colombia es 57,1 casos por cien mil habitantes.

Se han notificado cuatro casos de mortalidad por dengue probable durante lo corrido del año 2017, se descartó 1, los demás se encuentran en estudio.

Fuente: SIVIGILA

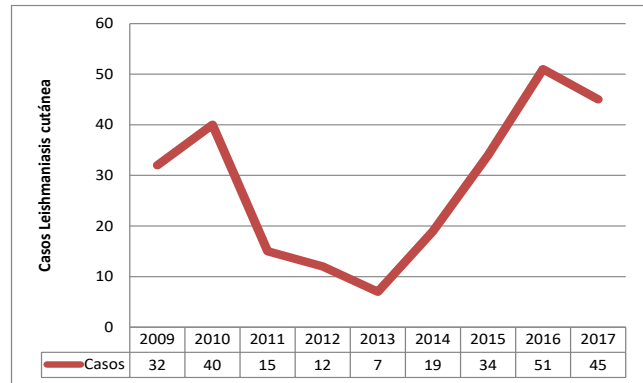
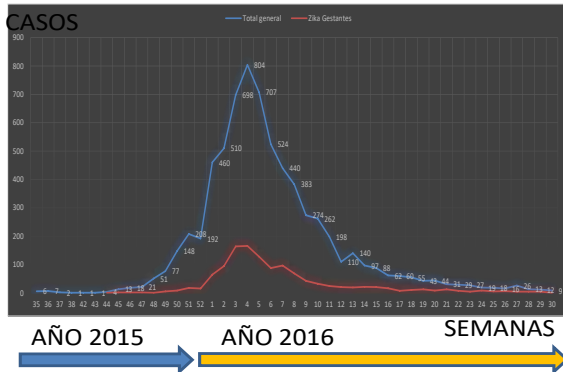




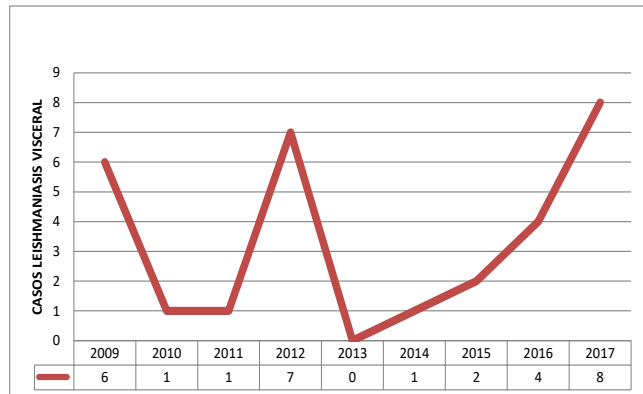
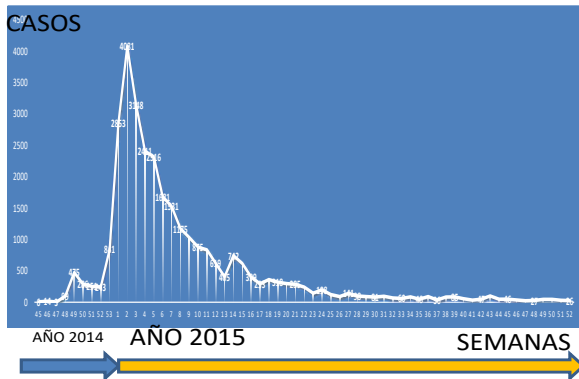
**GOBERNACION DEL HUILA**  
Secretaría de Salud Departamental

**Comportamiento Otras Enfermedades Vectoriales y Zoonosis Huila, 2017**

CURVA EPIDÉMICA DE ZIKA HUILA, 2015 - 2016



CURVA EPIDÉMICA DE CHIKUNGUÑA, 2014-2015



Área afectada por Leishmaniasis Visceral, periurbana del municipio de Neiva



Otras Enfermedades Transmitidas por Vectores

Enfermedad de Chagas crónico 8 casos: Aipe 1, Campoalegre 1, Guadalupe 2, Caquetá 2, Tolima 1, exterior 1.

Malaria: 12 casos Vivax (Venezuela, Vichada, Putumayo y Nariño), 9 casos Falciparum (Chocó, Nariño y Valle) y 2 caso de malaria mixta (1 pendiente ajustar procedencia).

Leishmania mucosa: 1 caso de C/lgre

Leishmania cutánea: 45 caso de Huila, (Neiva 16, Campoalegre 2 y Rivera 18 y otros 9 mpios con 1 caso); otros dptos 37: Antioquia 3, Bolívar 1, Chocó 1;Guaviare 2, Meta 7, Nariño 2; Tolima 6; Caquetá 5; Cauca 1; Amazonas 1; y L. Visceral 7, de Neiva.

**"Si No hay criaderos No hay mosquitos".**

**"El Camino es la Educación"**

YANID PAOLA MONTERO GARCÍA  
Secretaría de Salud Departamental

Grupo Enfermedades Transmitidas por Vectores y Zoonosis:

CARLOS ALBERTO LOZANO POLANCO  
Coordinador ETV y Salud Ambiental

MARÍA CLEMENCIA ROJAS GARCÍA  
Coordinadora Laboratorio SP y EGI

LILIAN VALLEJO POLANCO: Laboratorio Virus

EDERLED PERDOMO BONILLA: Aux. Laboratorio

SILVIA LORENA BECERRA: Entomología

GERMAN QUINCHE: Médico Auditor

LUIS JOSÉ TORRES ROJAS: Médico Epidemiólogo

CAMILO RIVERA VEGA: Profesional Apoyo

WILLIAM PERDOMO: Médico Veterinario, Zootecnista, Epidemiólogo.

