



GOBERNACION DEL HUILA
Secretaría de Salud Departamental

Boletín epidemiológico Enfermedades Transmitidas por Vectores y Zoonosis, departamento del Huila, semana 51, 2017

Hasta el 29 de diciembre de 2017 Municipios en Zona de:



Virus Dengue
Virus Zika
Virus Chikunguña
Transmitidos por
Aedes Aegypti.

Brote dengue

- PITALITO
- COLOMBIA
- HOBO

Hay 29 mpios y Huila total en Zona de Éxito

Municipios en Zona Alerta Dengue

- IQUIRA
- LA PLATA
- PITAL
- ISNOS
- YAGUARA

Municipios en Seguridad Dengue

NINGUNO

INDICADORES DENGUE

¿Comportamiento Infección por Virus Dengue Huila!

ZONA	MUNICIPIO	Seguimiento conducta adecuada (Hospitalizados, Remitidos o en observación) dengue con signos de alarma (CSA)					Seguimiento conducta adecuada dengue grave (Ingreso Unidad Cuidado Intensivo)					
		Total casos	Presentaron Signos Alarma	%	Conducta adecuada	%	Dengue CSA Paj	Total casos	Concordancia Clasificación Final	Conducta adecuada	%	Pendientes ajuste (Paj)
Norte	Neiva	811	325	40%	275	85%	119	31	23	74%	3	
	Aipe	31	15	48%	13	87%	8	1	1	100%	0	
	Algeciras	76	43	57%	41	95%	32	0	0	0%	0	
	Baraya	18	9	50%	7	78%	6	1	1	100%	0	
	Campoalegre	41	28	68%	25	89%	17	7	6	86%	1	
	Colombia	12	3	25%	2	67%	2	0	0	0%	0	
	Hobo	19	14	74%	14	100%	5	0	0	0%	0	
	Iquirá	15	6	40%	3	50%	5	0	0	0%	0	
	Palermo	47	20	43%	19	95%	5	2	2	1	50%	0
	Rivera	27	14	52%	12	86%	9	1	1	100%	0	
	Santa María	12	8	67%	8	100%	4	0	0	0%	0	
	Tello	18	11	61%	11	100%	6	1	1	100%	0	
	Teruel	9	3	33%	3	100%	1	0	0	0%	0	
	Villavieja	20	12	60%	10	83%	0	0	0	0%	0	
Yaguará	10	5	50%	3	60%	5	0	0	0%	0		
Centro	Garzón	126	78	62%	75	96%	51	2	2	1	50%	0
	Agrado	9	6	67%	6	100%	5	1	1	100%	0	
	Altamira	3	2	67%	2	100%	1	0	0	0%	0	
	Gigante	12	5	42%	4	80%	2	0	0	0%	0	
	Guadalupe	24	18	75%	13	72%	12	0	0	0%	0	
	Pital	14	5	36%	5	100%	2	1	1	100%	0	
	Suaza	18	11	61%	9	82%	10	2	2	100%	0	
	Tarqui	34	15	44%	15	100%	10	0	0	0%	0	
	Occidente	La Plata	89	48	54%	44	92%	4	1	1	100%	1
		La Argentina	3	2	67%	2	100%	2	0	0	0%	0
Nátaga		3	3	100%	3	100%	0	0	0	0%	0	
Paicol		4	1	25%	1	100%	0	0	0	0%	0	
Tesalia		13	6	46%	6	100%	4	0	0	0%	0	
Pitalito		196	105	54%	103	98%	56	0	0	0%	0	
Acevedo		20	15	75%	15	100%	10	0	0	0%	0	
Sur	Elias	3	2	67%	2	100%	0	0	0	0%	0	
	Isnos	19	11	58%	10	91%	5	0	0	0%	0	
	Oporapa	4	1	25%	1	100%	1	0	0	0%	0	
	Paletina	9	5	56%	4	80%	0	0	0	0%	0	
	Saladoblanco	4	3	75%	2	67%	0	0	0	0%	0	
	San Agustín	36	25	69%	24	96%	17	0	0	0%	0	
	Timaná	91	30	33%	30	100%	6	0	0	0%	0	
	HUILA	1317	913	69%	822	90%	422	51	51	40	78%	5

ZONA	2017 NAS EPIDEMIOLOG				
	SEMANA	49	50	51	Total
NORTE	NEIVA	13	6	1	567
	AIPE	1	0	0	25
	ALGECIRAS	0	1	1	69
	BARAYA	0	0	0	16
	CAMPOALEGRE	0	1	0	39
	COLOMBIA	0	0	1	11
	HOBO	0	0	1	10
	IQUIRA	0	1	2	15
	PALERMO	0	1	1	20
	RIVERA	0	0	0	24
	SANTA MARIA	0	0	0	6
	TELLO	0	1	0	12
	TERUEL	0	0	0	6
	VILLAVIEJA	0	0	0	10
YAGUARA	0	2	0	10	
CENTRO	GARZON	2	0	1	95
	AGRADO	0	0	0	7
	ALTAMIRA	0	0	0	2
	GIGANTE	0	0	0	7
	GUADALUPE	0	0	0	17
	PITAL	0	0	2	9
	SUAZA	0	0	0	17
OCCIDENTE	TARQUI	0	0	0	25
	LA PLATA	3	3	1	69
	LA ARGENTINA	0	0	0	3
	NATAGA	0	0	0	2
	PAICOL	1	0	0	3
	TESALIA	0	1	0	9
	SUR	PITALITO	2	5	2
ACEVEDO		0	0	0	13
ELIAS		0	0	0	2
ISNOS (SAN JOSE)		1	0	1	8
OPORAPA		0	0	0	2
PALESTINA		0	0	0	4
SALADOBLANCO		0	0	0	0
SAN AGUSTIN		0	0	1	25
TIMANA	0	0	1	45	
HUILA	23	22	16	1317	

La incidencia de dengue departamento del Huila a semana 51, es de 150,6 casos por cada 100.000 habitantes en zonas de riesgo (urbano). Incidencia de dengue Colombia es 91,7 casos por cien mil habitantes. Se han notificado 6 casos de mortalidad por dengue en 2017; 2 confirmados, 3 descartados 1 en estudio; para una letalidad del 6,0% (2/33); ALTA.

Fuente: SIGILA

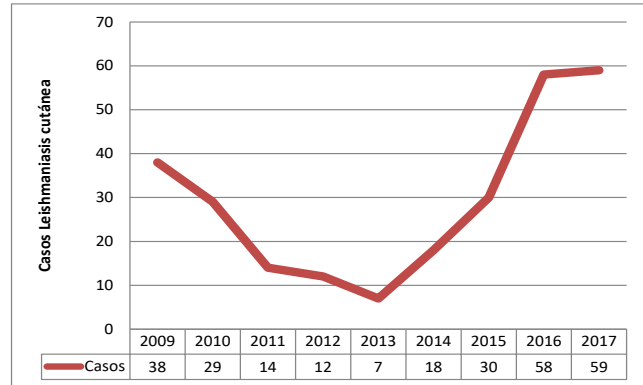
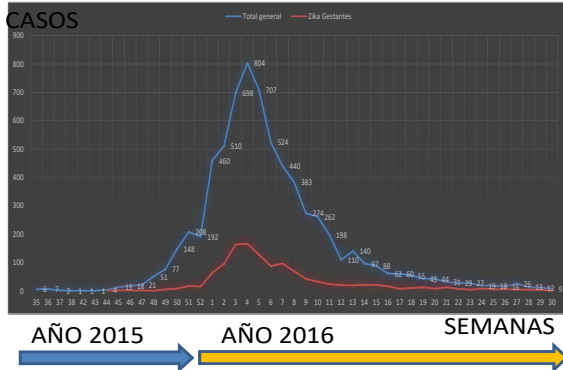




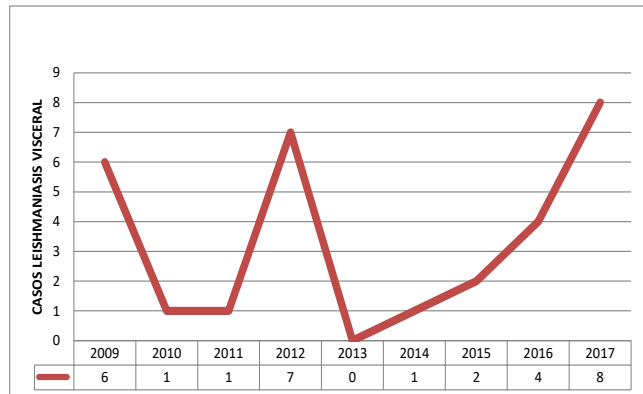
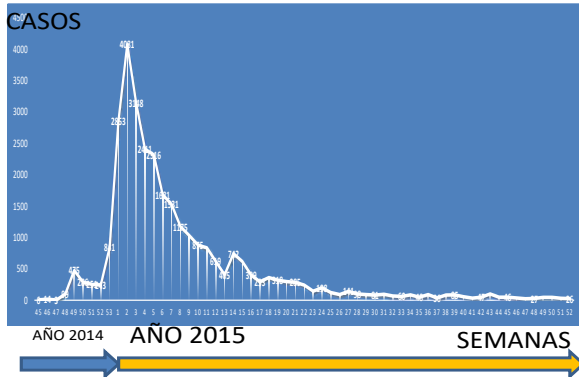
GOBERNACION DEL HUILA
Secretaria de Salud Departamental

Comportamiento Otras Enfermedades Vectoriales y Zoonosis Huila, 2017

CURVA EPIDÉMICA DE ZIKA HUILA, 2015 - 2016



CURVA EPIDÉMICA DE CHIKUNGUÑA, 2014-2015



Área afectada por Leishmaniasis Visceral, periurbana del municipio de Neiva



Otras Enfermedades Transmitidas por Vectores

Enfermedad de Chagas crónico 9 casos: Acevedo 1, Aipe 1, Campoalegre 1, Guadalupe 2, Caquetá 2, Tolima 1, exterior 1.
Malaria: 19 casos Vivax (Venezuela, Bolívar 1, Vichada, Putumayo y Nariño), 14 casos Falciparum (Chocó, Nariño, Valle, Amazonas) y 2 caso de malaria mixta (1 pendiente ajustar procedencia).
Leishmania mucosa 2: C/Igre, Neiva
Leishmania cutánea: 59 casos de Huila, (Neiva 17, Campoalegre 3 y Rivera 29 y otros 9 mpios con 1 caso); otros dptos 81: Meta 22, Caquetá 13, Tolima 12; Guaviare 10, Putumayo 6, Nariño 5; Chocó 6, Antioquia 3, N. Santander 2; Otros 3; y L. Visceral 8 casos de Neiva.
"Si No hay criaderos No hay mosquitos".

"El Camino es la Educación"

YANID PAOLA MONTERO GARCÍA
Secretaria de Salud Departamental

Grupo Enfermedades Transmitidas por Vectores y Zoonosis:

CARLOS ALBERTO LOZANO POLANCO
Coordinador ETV Salud Ambiental

MARÍA CLEMENCIA ROJAS GARCÍA
Coordinadora Laboratorio SP y EGI

LILIAN VALLEJO POLANCO: Laboratorio Virus

EDERLED PERDOMO BONILLA: Aux. Laboratorio

SILVIA LORENA BECERRA: Entomología

GERMAN QUINCHE: Médico Auditor

LUIS JOSÉ TORRES ROJAS: Médico Epidemiólogo

CAMILO RIVERA VEGA: Profesional Apoyo

WILLIAM PERDOMO: Médico Veterinario, Zootecnista, Epidemiólogo.

HERNAN DARÍO CARDOZO SOTELO: Médico Veterinario Zootecnista

FREDY ORLANDO BARRAGÁN: Psicólogo EGI

